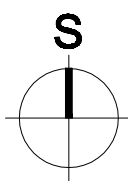


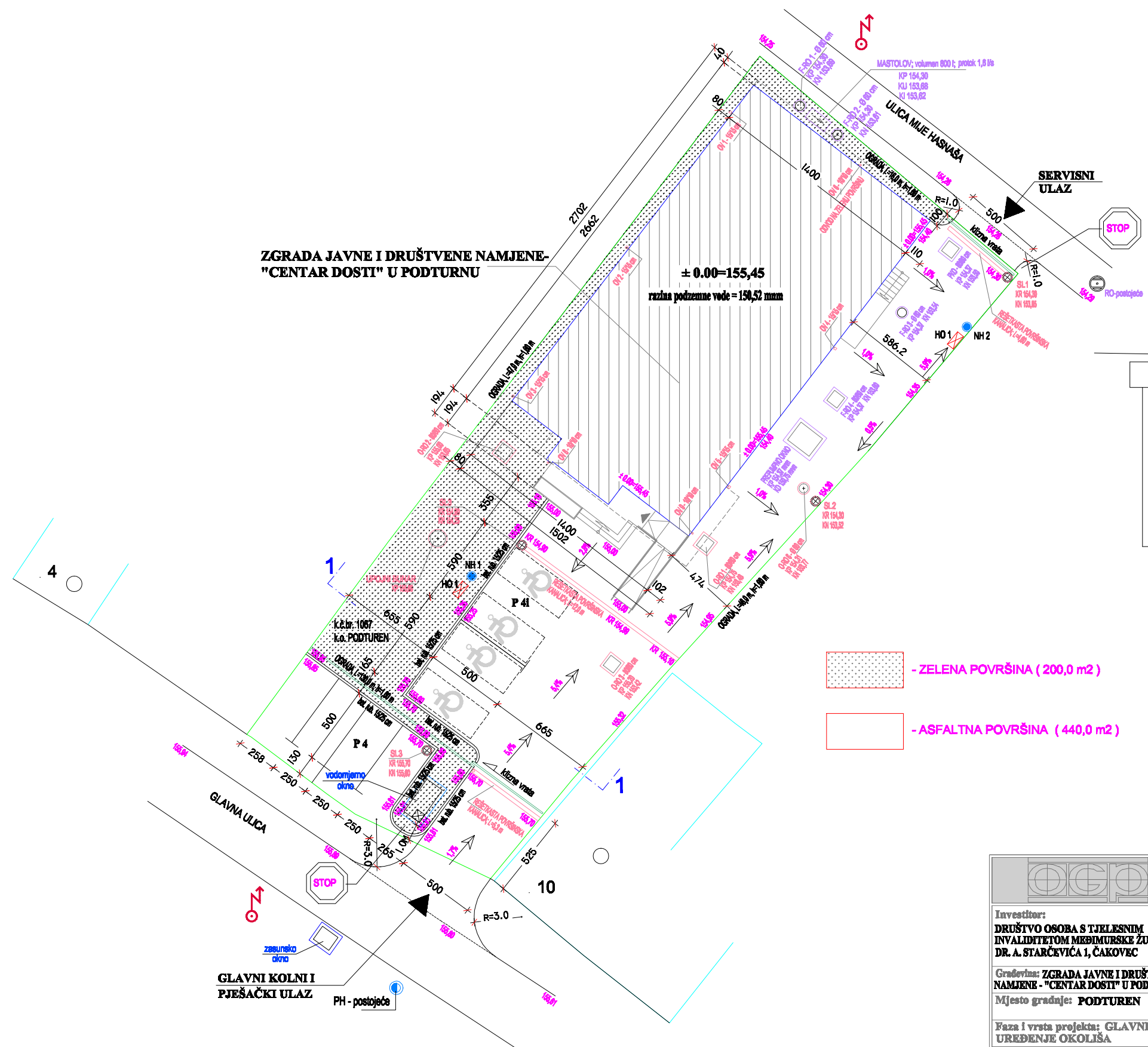
# SITUACIJA M1:250

## UREĐENJE OKOLIŠA

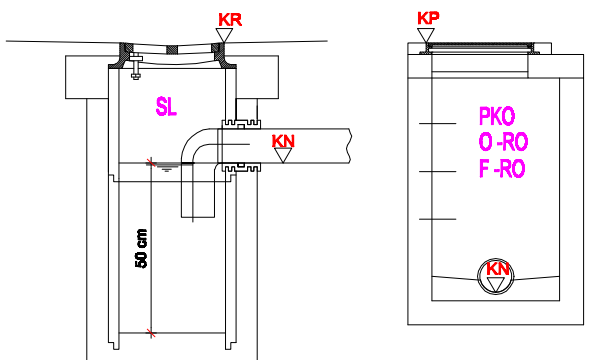


ZGRADA JAVNE I DRUŠTVENE NAMJENE - "CENTAR DOSTI" U PODTURNU

± 0.00=155,45  
razina podzemne vode = 150,52 mm



- ZELENA POVRŠINA ( 200,0 m<sup>2</sup> )
- ASFALTNA POVRŠINA ( 440,0 m<sup>2</sup> )



- OV - OBORINSKA VERTIKALA
- PKO - PRIKLJUČNO KONTROLNO OKNO fekalne kanalizacije
- O-RO - REVIZIONO OKNO oborinske kanalizacije
- F-RO - REVIZIONO OKNO sanitarne kanalizacije
- SL - CESTOVNI SLIVNIK S TALOŽNIKOM
- KR - KOTA REŠETKE CESTOVNOG SLIVNIKA I REŠETKASTA POV. KANALICA
- KP - KOTA POKLOPCA
- KN - KOTA NIVELETE
- KD - KOTA DNA OKNA
- KU - KOTA ULJEVA
- KI - KOTA IZLJEVA
- NH - NADZEMNI HIDRANT

<b>Opće građevinsko poduzeće d.o.o.</b> Glavna 29, 40323 Prelog tel/fax (040) 646-683		
Investitor: <b>DRUŠTVO OSOBA S TJELESNIM INVALIDITETOM MEBIMURSKE ŽUPANIJE, DR. A. STARČEVIĆA 1, ČAKOVEC</b>	Projektant: <b>Ivan Balog</b> dipl. inž. građ.	Br.TD <b>156/18</b>
Građevina: <b>ZGRADA JAVNE I DRUŠTVENE NAMJENE - "CENTAR DOSTI" U PODTURNU</b> Mjesto gradnje: <b>PODTURN</b>	Ovlašteni inženjer građevinarstva <b>G 1324</b>	Datum: <b>9/2018</b> Mjerilo: 1:250
Faza i vrsta projekta: <b>GLAVNI UREĐENJE OKOLIŠA</b> Sadržaj: <b>SITUACIJA - UREĐENJE OKOLIŠA</b>	Suradnik: Crtao:	Zaj. ozn: <b>OGP 156/18</b> Broj lista: 4.01